

Arrêté du Maire
Ville de Concarneau - Département du Finistère
Arrondissement de Quimper

« Déplacement des limites d'agglomération »

Service Voirie

EXTRAIT DU REGISTRE DES ARRETES MUNICIPAUX

Arrêté permanent n°2021-291

LE MAIRE de la Ville de Concarneau,

VU, le Code de la Route et notamment les articles R.411-25, R.411-8 et R.411-5,
VU, le Code Général des Collectivités Territoriales, notamment les articles, L.2213-1 et suivants,
VU, le Code de la Voirie Routière,
VU, la loi 82-213 du 02 mars 1982 relative aux droits et libertés des communes, des Départements et des Régions, modifiée et complétée par la loi 82-623 du 22 juillet 1982 et par la loi 83-8 du 7 janvier 1983,
VU, l'instruction interministérielle sur la signalisation routière, livre I en huit parties, approuvée par l'arrêté interministériel du 6 novembre 1992,
VU, l'intérêt général,

CONSIDERANT que les évolutions et les aménagements effectués en différents points de la commune nécessitent de mettre à jour les contours des agglomérations ainsi que les limites d'entrées et de sorties des agglomérations,

ARRETE

ARTICLE 1 : Le présent arrêté abroge les arrêtés suivants :

- Arrêté n°83/125 du 28 mars 1983 - Chapitre I - Article 2 a/ et b/ : portant sur les limites de l'agglomération
- Arrêté n°89/64 du 23 janvier 1989 portant sur la limite de l'agglomération VC2
- Arrêté n°95/72 du 7 février 1995 portant sur la limite de l'agglomération de Beuzec et Lanriec, et la VC7/Lanadan
- Arrêté n°1420/2008 du 21 octobre 2008 portant sur la limite de l'agglomération VC7/Lanadan

ARTICLE 2 : Les limites des agglomérations de Concarneau sont fixées comme suit, les numéros de points EB10/EB20 étant rapportés sur les plans ci-annexés :

| Point | EB | Voie | Coordonnées GPS X | Coordonnées GPS Y |
|-------|---------------|--|-------------------|-------------------|
| N°1 | EB 10 / EB 20 | RD n° 783 Sud, au début de la rue de Trégunc | 1185663,120000 | 7207477,980000 |
| N°2 | EB 10 / EB 20 | RD n°783 | 1185162,318548 | 7207807,723275 |
| N°3 | EB 10 / EB 20 | Rue Lucien Picard | 1185825,090450 | 7208145,951876 |
| N°4 | EB 10 / EB 20 | Rue Pierre Carduner | 1186466,142600 | 7208526,609218 |
| N°5 | EB 10 / EB 20 | Rue de Lanriec | 1184986,200000 | 7208491,400000 |
| N°6 | EB 10 / EB 20 | Rue de Lanriec | 1184812,130000 | 7208518,540000 |
| N°7 | EB 10 / EB 20 | VC n°20 | 1186119,772994 | 7208977,865189 |
| N°8 | EB 10 / EB 20 | Rue de Kerosé | 1184663,870000 | 7209080,330000 |
| N°9 | EB 10 / EB 20 | Rue de Kerosé | 1184797,980000 | 7209088,830000 |
| N°10 | EB 10 | Rue Yves Trichard | 1185383,674521 | 7209265,071563 |
| N°11 | EB 10 / EB 20 | Limite Route de Melgven et RD n°22 | 1185358,270000 | 7209379,650000 |
| N°12 | EB 10 / EB 20 | Rue de Penzance | 1184340,990000 | 7209488,170000 |
| N°13 | EB 10 / EB 20 | Avenue de Bielefeld-Senne | 1184121,220000 | 7209723,520000 |
| N°14 | EB 10 / EB 20 | Rue Jules Simon | 1183871,050000 | 7209924,410000 |

| | | | | |
|-------|---------------|-----------------------------|----------------|----------------|
| N° 15 | EB 10 / EB 20 | Rue de Stang ar Lin | 1184286,890000 | 7210299,290000 |
| N° 16 | EB 10 / EB 20 | RD n° 783 | 1183713,371663 | 7210425,714922 |
| N° 17 | EB 10 / EB 20 | Rue de Keriolet | 1184145,660000 | 7210643,240000 |
| N° 18 | EB 10 / EB 20 | Rue de Keriolet | 1183833,760000 | 7210733,661429 |
| N° 19 | EB 10 / EB 20 | Rue des Sables Blancs | 1182043,770191 | 7210700,638019 |
| N° 20 | EB 10 / EB 20 | Rue de Stang Coulz | 1185167,497817 | 7210871,987217 |
| N° 21 | EB 10 / EB 20 | Rue de Stang Kuzet | 1184653,500000 | 7211469,450000 |
| N° 22 | EB 10 / EB 20 | Route de Kerguéres | 1182485,960000 | 7211627,620000 |
| N° 23 | EB 10 / EB 20 | Chemin de Pellan | 1184525,114974 | 7211979,476256 |
| N° 24 | EB 10 / EB 20 | Route de Ropsorden RD n° 70 | 1184498,212230 | 7212816,443046 |
| N° 25 | EB 10 / EB 20 | RD n° 783 Nord | 1183377,470000 | 7213318,860000 |
| N° 26 | EB 10 / EB 20 | Rue Yves Trichard | 1187828,500155 | 7209246,407824 |

ARTICLE 3 : Les contours des agglomérations sont matérialisés en rouge sur les plans ci-annexés.

ARTICLE 4 : L'implantation des dispositifs réglementaires sera assurée par les Services Techniques du Conseil Départemental du Finistère et les Services Techniques de la Ville de Concarneau.


ARTICLE 5 : Le présent arrêté entrera en vigueur dès la mise en place de la signalisation réglementaire.

ARTICLE 6 : Le présent arrêté sera publié au recueil des actes administratifs et affiché selon la réglementation en vigueur. Il peut être contesté devant le Tribunal Administratif de Rennes dans un délai de 2 mois à compter de son affichage en mairie.

ARTICLE 7 : Mme La Directrice Général des Services de la Mairie, M. Le Commandant du Commissariat de Concarneau, Chef de la Circonscription, sont chargés, chacun en ce qui le concerne, de l'application du présent arrêté, dont ampliation sera adressée à : Madame la Directrice des Services Techniques, aux services concernés.

Pour extrait certifié conforme,
A CONCARNEAU, le 3 mai 2021

LE MAIRE
Marc BIGOT




04 MAI 2021



A CONCARNEAU, le 3 mai 2021

LE MAIRE
Marc BIGOT



04 MAI 2021

Publication par voie d'affichage :
du au



Positionnement des limites d'agglomération

Annexé à l'arrêté permanent n° 2021-291
A CONCARNEAU,
le 3 Mai 2021

Monsieur Le Maire,
Marc BIGOT



04 MAI 2021

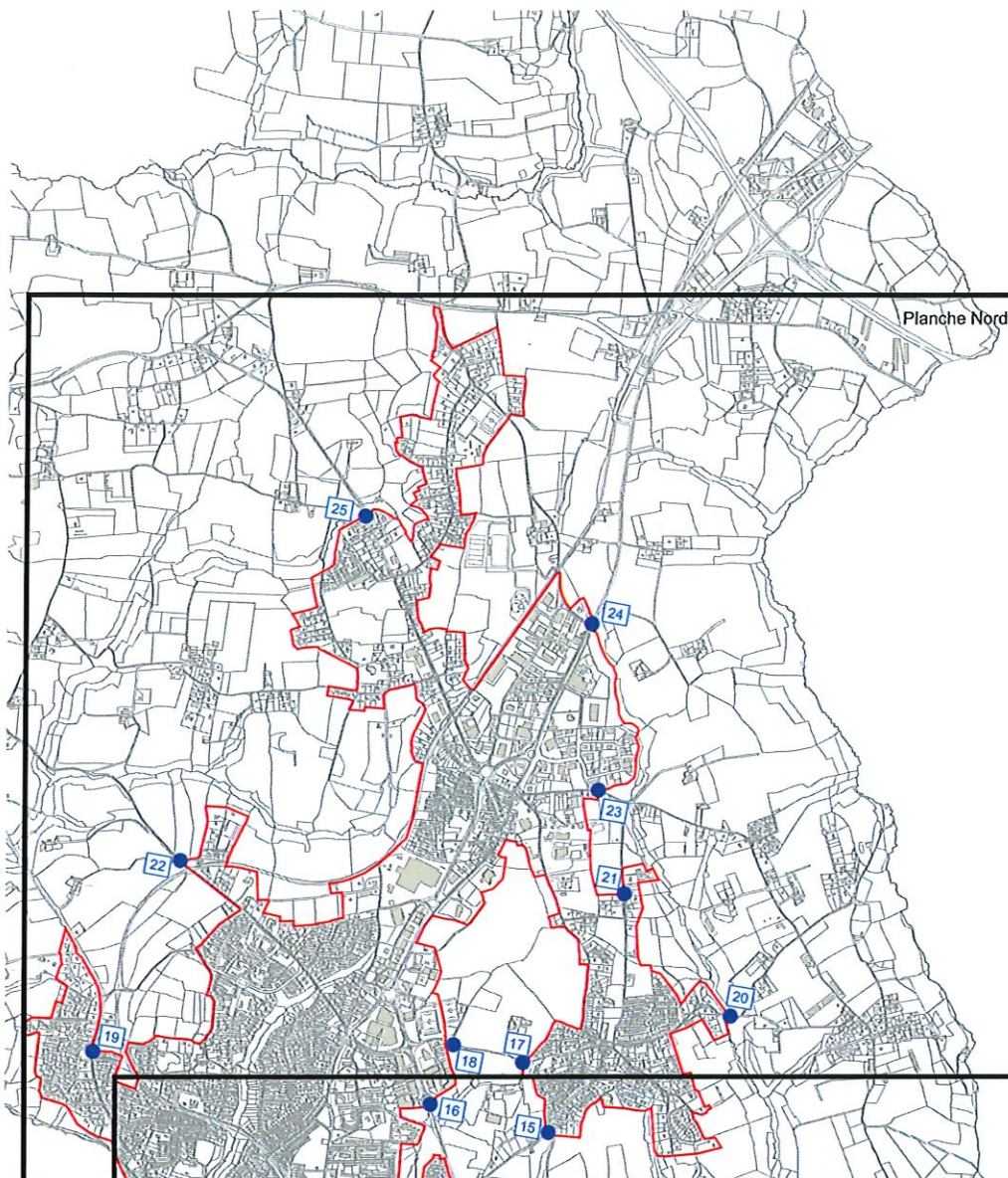


Planche Nord

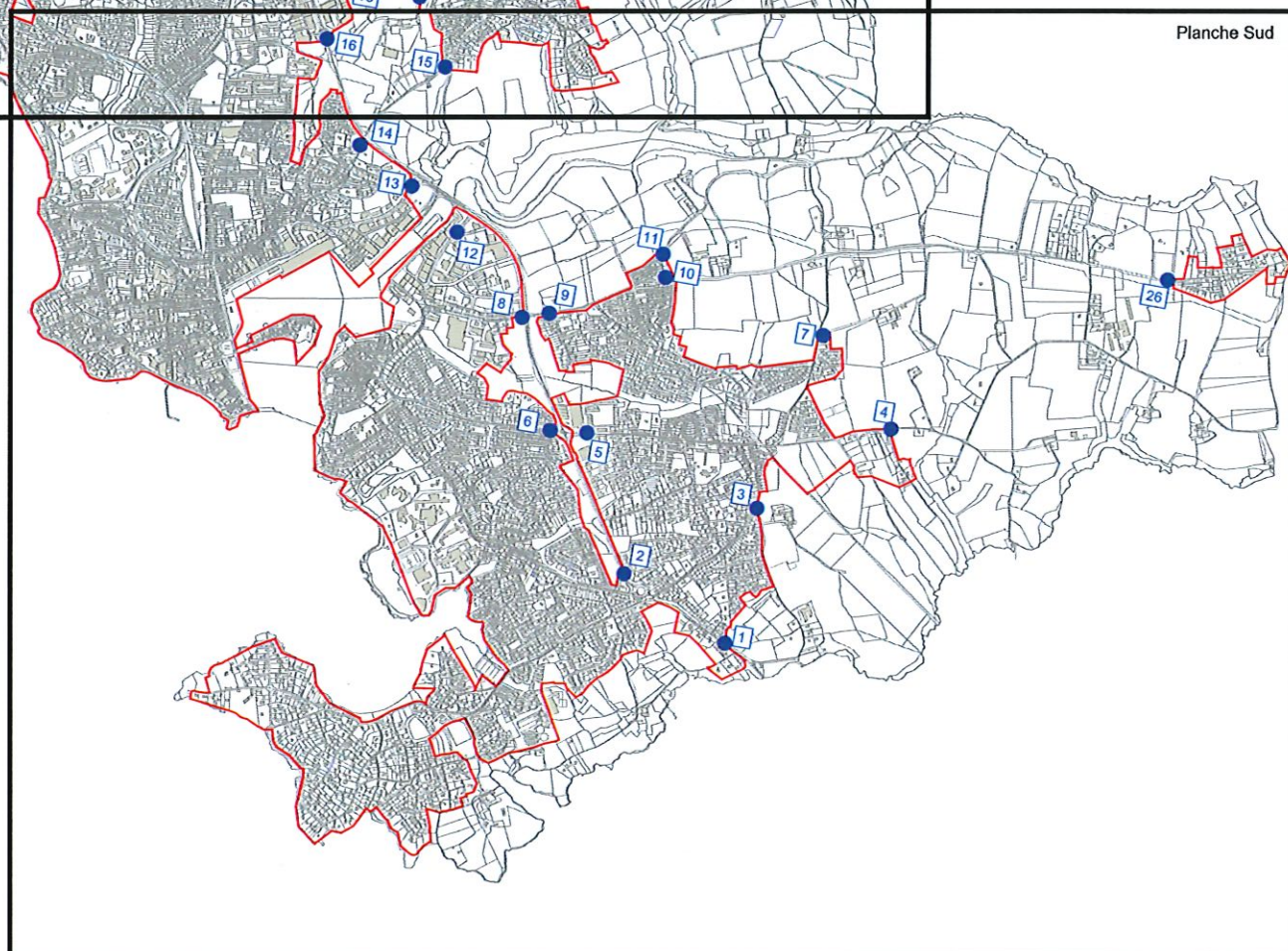
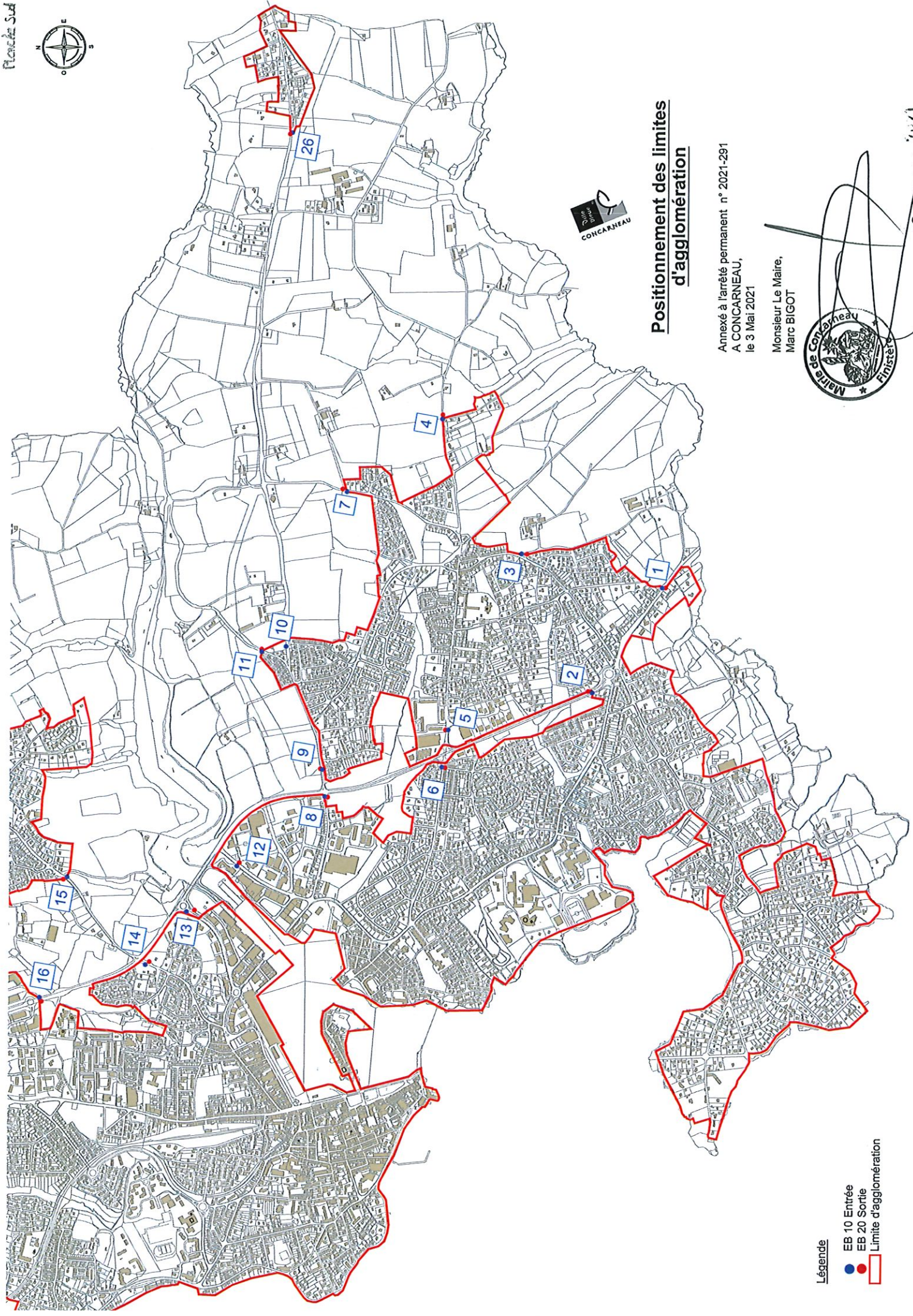


Planche Sud



Positionnement des limites d'agglomération

Annexé à l'arrêté permanent n° 2021-291
A CONCARNEAU,
le 3 Mai 2021

Monsieur Le Maire,
Marc BIGOT



Légende

- EB 10 Entrée
- EB 20 Sortie
- Limite d'agglomération

04 MAI 2021



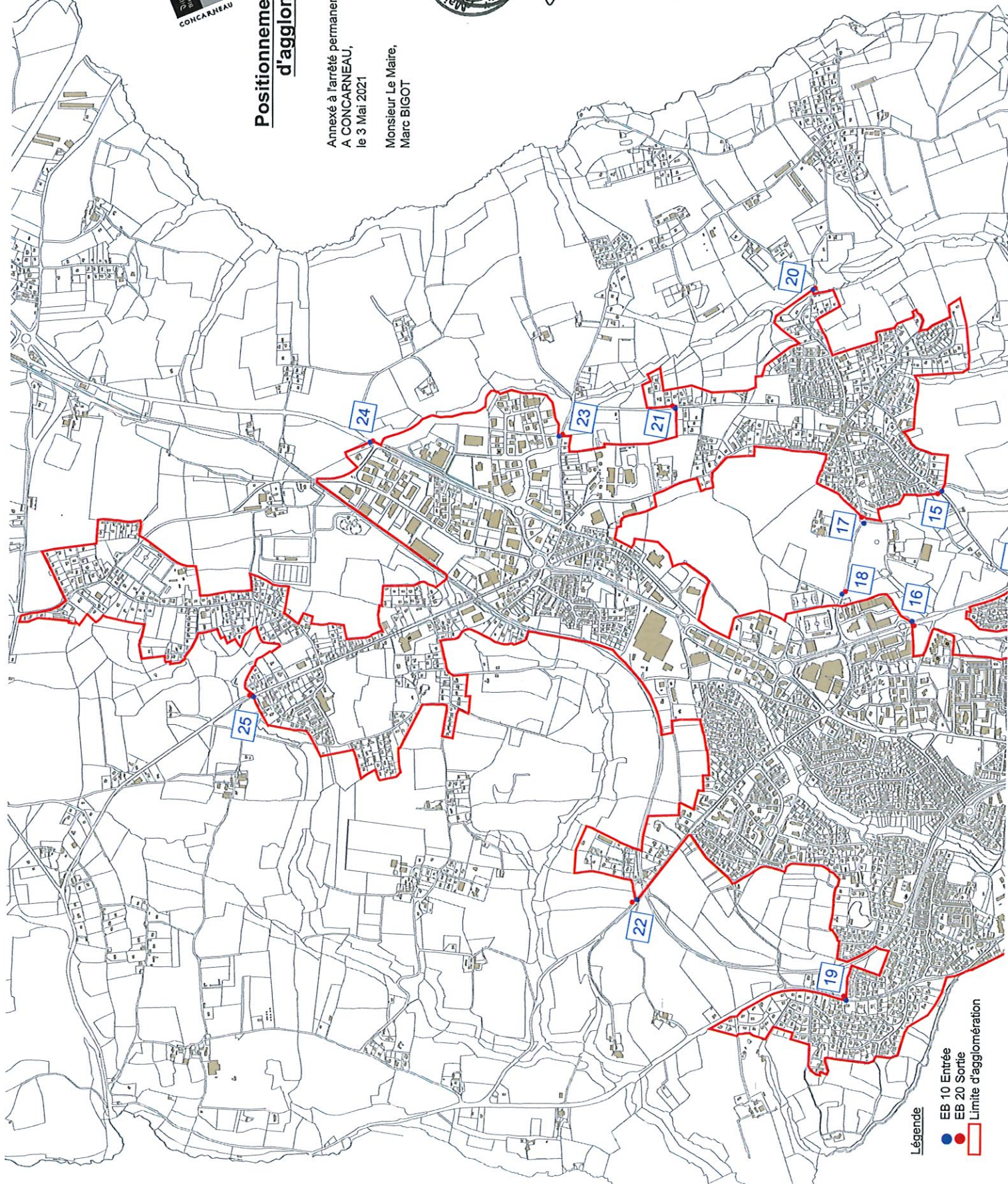
Positionnement des limites d'agglomération

Annexé à l'arrêté permanent n° 2021-291
A CONCARNEAU,
le 3 Mai 2021

Monsieur Le Maire,
Marc BIGOT



04 MAI 2021



Légende

- EB 10 Entrée
- EB 20 Sortie
- Limite d'agglomération